



Tiemerkinnät:

 Nopeusrajoitus 40 km/h, pituus 4,35 m, leveys 2,5 m

 Uusi tiemerkintä

Värilliset uusia merkkejä.  
 Harmaat nykyisiä merkkejä.  
 Punaisella ruksitut poistuvia merkkejä.

MUUTOS



**JÄRVENPÄÄN KAUPUNKI**

KAUPUNKIKEHITYS  
 KAAVOITUS JA LIIKENNE

Seutulantie 12 04400 Järvenpää puh. (09) 27191

*Liikenteenohjaussuunnitelma  
 Peltola Jäppilänkatu Laurilantie  
 Nopeusrajoitus*

Korkeustaso N 2000 , EUREF-FIN-tasokoordinaatisto ETRS-GK25

PÄIVÄYS 1.6.2022

PIIRT. MKa

SUUNN. Mikko Kaukinen

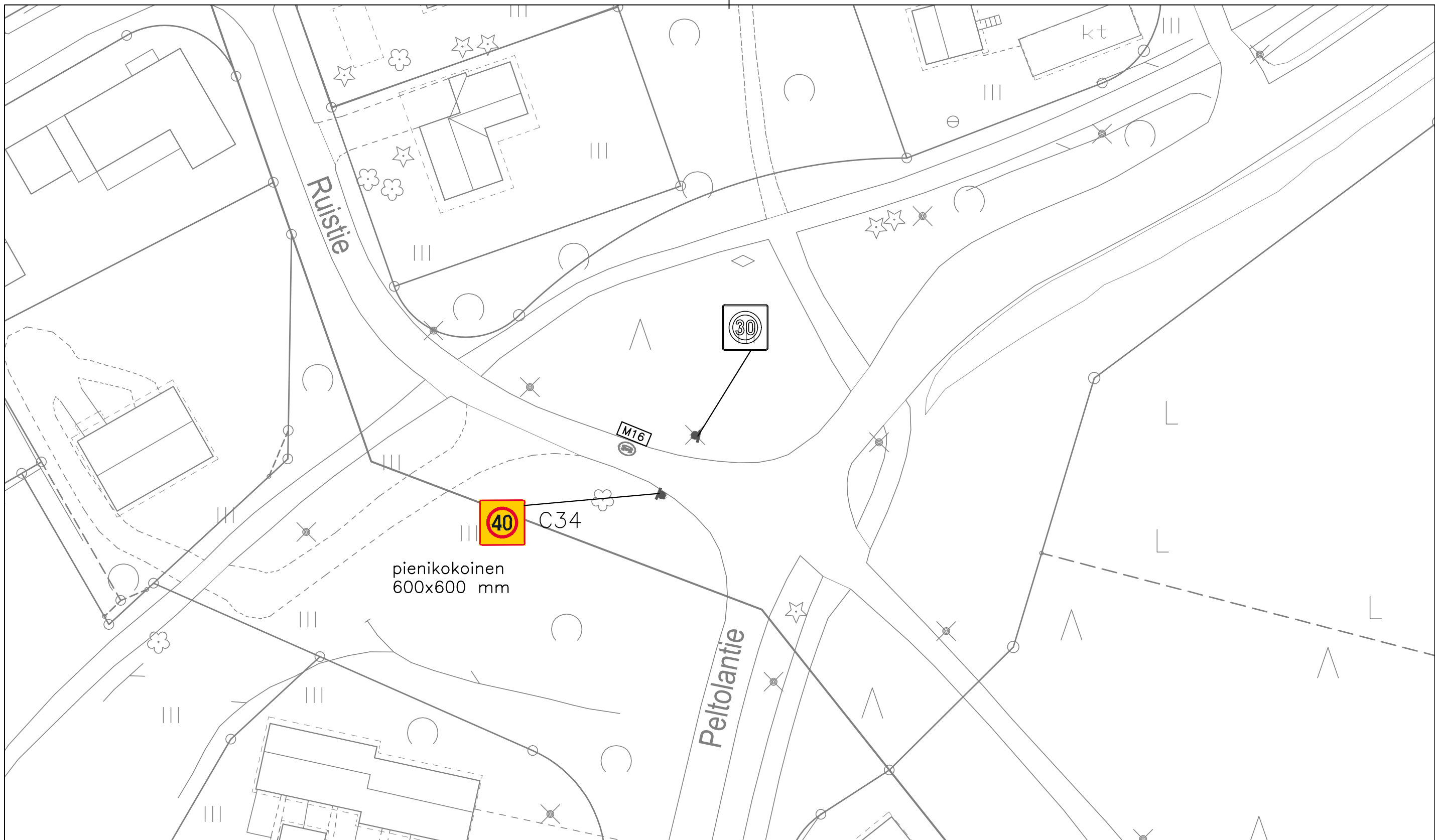
TARK. Eelis Kuisma

HYV. Timi Veikkolainen

MITTAKAAVA 1:500


PIIRUSTUKSEN N:O

LIITTYY PIIR.N:O



Tiimerkinnät:

**M16** Nopeusrajoitus 30 km/h, pituus 3,45 m, leveys 2,5 m

 Vanha tiemerkinä, tarvittaessa uusittava

Värilliset uusia merkkejä.  
 Harmaat nykyisiä merkkejä.  
 Punaisella ruksitut poistuvia merkkejä.

MUUTOS



**JÄRVENPÄÄN KAUPUNKI**

KAUPUNKIKEHITYS

KAAVOITUS JA LIIKENNE

Seutulantie 12 04400 Järvenpää puh. (09) 27191

*Liikenteenohjaussuunnitelma*

*Peltola Ruistie*

*Nopeusrajoitus*

Korkeustaso N 2000 , EUREF-FIN-tasokoordinaatisto ETRS-GK25

PÄIVÄYS 1.6.2022

PIIRT. MKa

SUUNN. Mikko Kaukinen

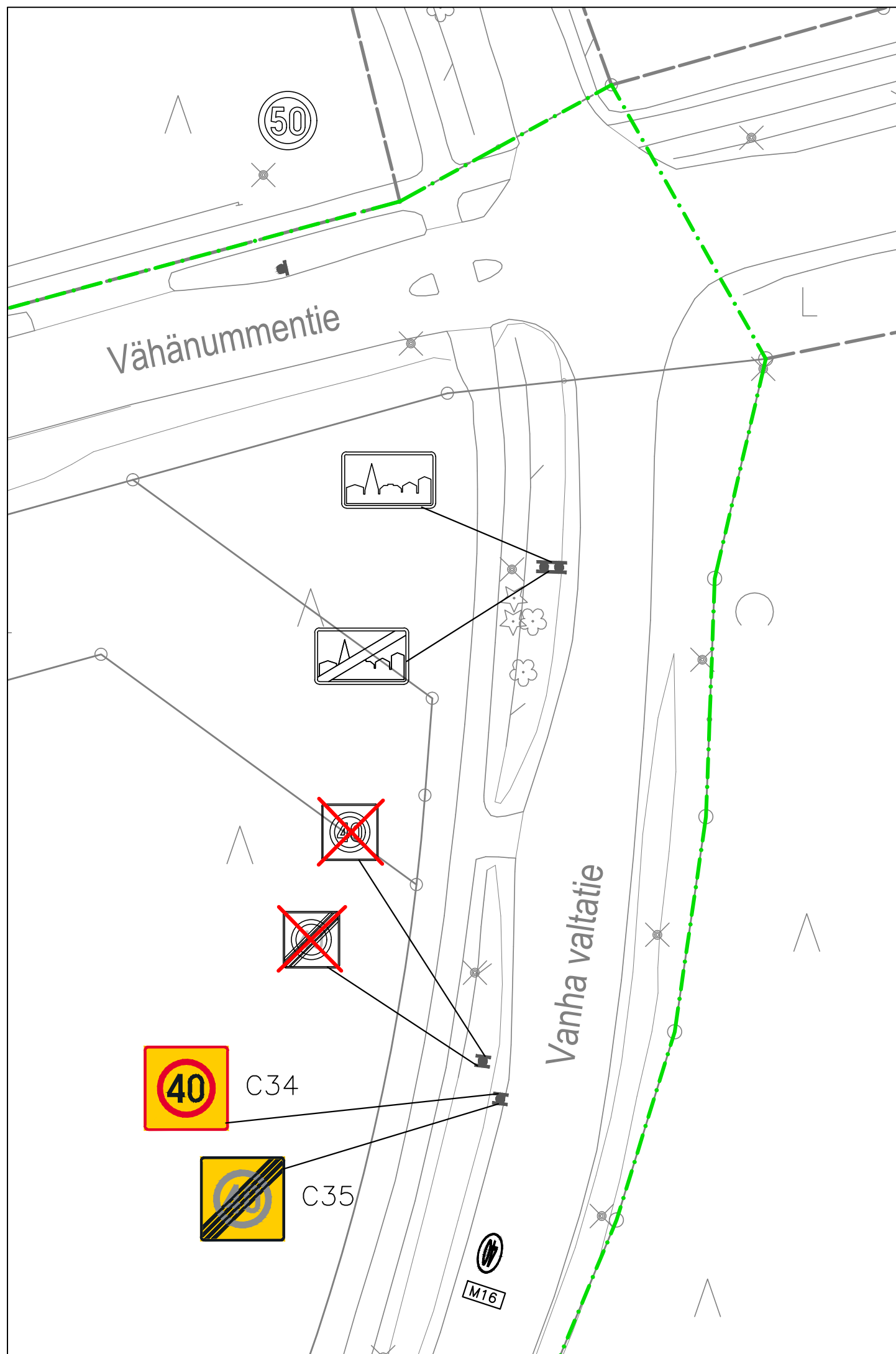
TARK. Eelis Kuisma

HYV. Timi Veikkolainen

MITTAKAAVA 1:500

PIIRUSTUKSEN N:O

LIITTYY PIIR.N:O




Tiemerkinnät:

M16 Nopeusrajoitus 40 km/h, pituus 4,35 m, leveys 2,5 m

■ Uusi tiemerkintä

Värilliset uusia merkkejä.  
 Harmaat nykyisiä merkkejä.  
 Punaisella ruksitut poistuvia merkkejä.

MUUTOS  <b>JÄRVENPÄÄN KAUPUNKI</b> KAUPUNKIKEHITYS KAAVOITUS JA LIIKENNE Seutulantie 12 04400 Järvenpää puh. (09) 27191	PÄIVÄYS 1.6.2022	PIIRT. MKa
	SUUNN. Mikko Kaukinen	TARK. Eelis Kuisma
<i>Liikenteenohjaussuunnitelma</i> <i>Peltola Vanha valtatie</i> <i>Nopeusrajoitus</i>	HYV. Timi Veikkolainen	MITTAKAAVA 1:500
	PIIRUSTUKSEN N:O	
	LIITTYY PIIR.N:O	
Korkeustaso N 2000 , EUREF-FIN-tasokoordinaatisto ETRS-GK25		